










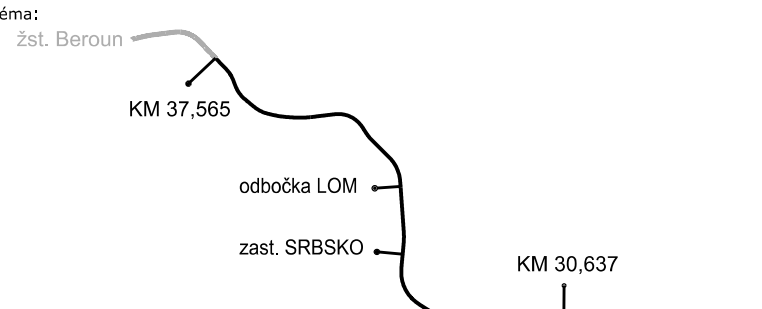



- |   |                   |  |
|---|-------------------|--|
|  | <b>DK1</b>        | Zábor dočasný do 1 roku  |
|  | <b>DD1</b>        | Zábor dočasný nad 1 rok  |
|  | <b>T1</b>         | Zábor trvalý ostatní   |
|  | <b>T21</b>        | Zábor trvalý na půdě ZPF   |
|  | <b>T7</b>         | Zábor trvalý na půdě PUPFL   |
|  |                   | UMVŽST   |
|  |                   | Nemovitost ve vlastnictví ČR s právem hospodaření pro Správu železnice |
|  |                   | Nemovitost ve vlastnictví Českých drah a.s.                            |
|  |                   | Hranice dráhy  |
|  |                   | Hranice katastrálního území  |
|  | <b>k.ú. Tetín</b> | Název katastrálního území  |
|  |                   | Hranice parcel katastru nemovitostí                                    |

	<p><b>Operační program Doprava</b></p>		<p>Evropská unie Investice do vaší budoucnosti Fond soudržnosti</p>
<p>Orientační schéma: Zst. Beroun</p>  <p>KM 37,565</p> <p>odbočka LOM</p> <p>Zst. SRBSKO</p> <p>KM 30,637</p> <p>Zst. Karlštejn</p>		<p>Autorizovaná osoba: _____ Razítko</p> <p>Č. autorizace: _____</p> <p>Datum: _____</p> <p>Podpis: _____</p>	

Revizor:	Datum:	Popis změny:	Provedli:

<b>Stavebník/Investor:</b>	<b>Správa železnic, státní organizace</b>	 <b>SPRÁVA ŽELEZNIC</b>
<b>Adresa:</b>	Dělnická 1003/7, 110 00 Praha 1	
<b>Zástupce investora:</b>	Stavební správa západ	
<b>Adresa zástupce investora:</b>	Sokolovská 1955/278, 190 00 Praha 9	
<b>Kontakty:</b>	e-mail: SZSzelek@szdc.cz	

<b>Zhotovitel stavby:</b> Adresa: Kontakt:	<b>METROPROJEKT Praha a.s.</b> Argentinská 1621/36, 170 00 Praha 7 t: +420 296 154 105 e-mail: info@metroprojekt.cz	 <b>METROPROJEK</b>
<b>Zhotovitel objektu:</b> Adresa: Kontakt:	<b>PRAGEMA s. r. o.</b> Na Panství 1062/58, 140 00 Praha 4 t: +420 241 480 809 e-mail: pragama@pragama.cz	 <b>PRAGEMA</b> REAL ESTATE GROUP
<b>HP:</b> Jp. Petr Měřan	<b>Specialista:</b> Zpracování projektant: Jp. Ladislav Broňa	Zpracování příloh: Jp. Štěpán Štěpánek

Název stavba/akce:		Optimalizace trati Karlštejn (mimo) - Beroun (mimo)										S-kod: 563106000	
Název části:		Katastrální situátní výkres										Zakázka: 20...	
Název objektu:		-										Označení části:	
Název přílohy:		-										Číslo přílohy: 1.0	
Název dílí části přílohy:		Situace č. 9 - TÚ 0202, km 38,8 - 40,0										Pare:	
Kraj:		Katastrální území: Komo, Poučák, Svrásko u Karlštejna, Tetín u Berouna, Beroun						TUDU: 020212					
Dokumentace:													
Stupeň dokumentace:				Datum zpracování:				Formát:		Měřítko:			
DSP+PDPS				9.12.2020				8 x A4		1 : 1000			
Skid:		Stupeň dokumentace: Čís:				Objekt:				Podpisové: přílohy:			
S 6 3 1 6 0 0 3 7 6		P D P S c 2 X X X X				X X X X X X X X X X				X X X X X X X X X X			
ICD: 20 7911 03 02 00 00 00		Skartovací znak: V21/2											